

A scenic landscape of a mountain valley. In the foreground, a calm lake reflects the surrounding green hills and a blue sky with light clouds. On the left, a small wooden building with a red roof sits on a grassy slope. On the right, a larger, more complex wooden structure, possibly a farm or a small settlement, is visible. The background features steep, green mountains under a bright blue sky. The overall atmosphere is peaceful and natural.

Rumunia- co musisz wiedzieć, zanim ją odwiedzisz?

Autorzy: Zuzanna Dudzińska, Karol Deptuś



Podstawowe informacje:

- Stolica: Bukareszt
- Waluta: RON (Lej rumuński)
- Powierzchnia: 238 391 km²
- Ludność: ok.19 250 617

Rumunia to państwo, które leży w południowo-wschodniej Europie, nad Morzem Czarnym. Całkowita powierzchnia Rumunii wynosi 238 391 km². Kraj graniczy z Serbią i Węgrami na zachodzie, na południu – z Bułgarią, a na północy – z Ukrainą i Mołdawią. Linia brzegowa Rumunii ma 225 km. Państwo, którego stolicą jest Bukareszt, przynależy do ONZ, NATO oraz Unii Europejskiej.

Część granicy Rumunii z Bułgarią i Serbią wyznacza Dunaj. Jego dopływ – Prut – tworzy natomiast naturalną granicę kraju z Mołdawią. Ze względu na to, że kształt Rumunii wyznaczany jest przez meandrujące rzeki, a delta Dunaju powiększa się o około 2-5 metrów w ciągu roku, powierzchnia kraju ulega ciągłym zmianom..



Herb i flaga Rumunii

Największe miasta Rumunii to:

Miasto	Okręg
Bukareszt (București)	Iliof
Kluž-Napoka (Cluj-Napoca)	Kluž
Timișoara	Temesz
Jassy (Iași)	Jassy
Konstanca (Constanța)	Konstanca
Krajowa (Craiova)	Dolj
Braszów (Brașov)	Braszów



Rzeki Rumunii

- 97,4% terytorium Rumunii należy do zlewni Dunaju, a pozostałe 2,6% odwadniają małe rzeki, pobraża Morza Czarnego, spływające do niego z nadmorskich wzgórz Dobrudży.
- Dopływy Dunaju swoje źródła mają głównie w Karpatach
- Najdłuższe rzeki : Dunaj, Cisa, Marusza, Prut, Aluta, Seret





Krajobraz

Dominującą formą rumuńskiego krajobrazu są góry. Otaczające Wyżynę Transylwańską Karpaty zajmują ponad 30% powierzchni kraju. Wiele szczytów przekracza wysokość dwóch tysięcy metrów: cztery najwyższe masywy to Bucega (do 2507 metrów), Retezat (do 2509 metrów), Paring (do 2518 metrów) oraz Góry Fogaraskie (do 2544 metrów). Trzy najwyższe szczyty kraju znajdują się właśnie tam – są to kolejno Vistea Mare (2527 metrów), Negoiu (2535 metrów) oraz Moldoveanu (2544 metry).

Częstym widokiem w Rumunii są liczne kotły i jeziora polodowcowe, a także nagie ściany skalne. Na południu Rumunii dominują niziny, natomiast w północnej i centralnej części kraju – wyżyny, w tym największa Wyżyna Transylwańska. Na wschodzie kraju leżą Płaskowyże Suczawy i Barlad; na południe od delty Dunaju rozpościera się zaś Płaskowyż Dobruży. W całej Rumunii nie ma ani jednej







Klimat

- Rumunia leży w strefie klimatu umiarkowanego kontynentalnego. Duże zróżnicowanie terenu w połączeniu z wpływem Karpat powoduje, że w poszczególnych regionach kraju panują zupełnie inne warunki pogodowe.
- Wyżyna Dobrudży pozostaje pod wpływem klimatu śródziemnomorskiego. Z uwagi na charakterystyczne ukształtowanie terenu oraz prądy napływające z nad Morza Czarnego można się tam przez cały sezon cieszyć piękną pogodą.
- Centralna część Rumunii przypomina pod względem klimatu Europę Środkową. O tym, jaka pogoda panuje na Wyżynie Mołdawskiej oraz Nizinie Wołoskiej, decydują zwykle wiatry ze wschodu i północnego wschodu. To dzięki nim lato jest długie i ciepłe, a zima – śnieżna i mroźna. Temperatury w lecie wahają się w okolicach 24 stopni, natomiast w zimie wynoszą średnio -3 stopnie. Termometr pokazuje najwyższą wartość w rejonie Multany – podczas ciepłych miesięcy odnotowuje się tam nawet 45 stopni Celsjusza. Średnie roczne opady sięgają w Rumunii to 640 mm. Za najbardziej deszczowy okres uznaje się maj i czerwiec.



Roślinność

Na rumuńskich nizinach i wyżynach dominują lasy liściaste (ich udział wynosi 75%), natomiast w wysokich górach – lasy iglaste (występują one wyłącznie w takich terenach, a jednocześnie stanowią 1/4 wszystkich lasów w kraju). Obszary górskie są mało zmienione przez człowieka. Wśród drzew liściastych przeważają buki i dęby; rzadziej, ale wciąż często spotyka się brzozy i kasztany. Z kolei w górach najwięcej jest borów świerkowych i sosnowych. Występuje tam piętrowy układ roślinności. Lasy rosną maksymalnie do wysokości 1800 metrów – wyżej można spotkać kosodrzewinę oraz łąki górskie.





Zwierzęta



- W lasach Rumunii żyją sarny, jelenie, wilki, rysie, lisy oraz zające. Do ciekawszych ptaków należą głuszce i cietrzewie; powszechne są także drapieżniki, w tym sępy, jastrzębie oraz orły. W rejonach górskich można spotkać niedźwiedzie – w Rumunii jest ich najwięcej w całej Europie. Warto też wspomnieć, że delta Dunaju stanowi główne europejskie siedlisko wodno-błotnego ptactwa, w tym pelikanów.



Atrakcje turystyczne

- Zamek w Branie – wzniesiony w średniowieczu pełnił rolę obronną. Od 1920 roku pełnił funkcję letniej rezydencji królowej Marii. Obecnie mieści się w nim muzeum historyczne. Dzięki książce Brama Stokera zamek uchodzi za siedzibę wampira Draculi, choć prawdopodobny pierwowzór tej postaci, Wład Palownik, nigdy w nim nie mieszkał. Prawdziwą siedzibą Włada był Zamek Poenari.

Atrakcje turystyczne

Starówka w Braşowie – z budynkami reprezentującymi różne style architektoniczne, w tym XV-wieczny Ratusz a także kościół Biserica Neagră.

Braşów to zabytkowe miasto w środkowej Rumunii, położone na skraju **Kotliny Braşowskiej** u podnóża **Karpat**. Jego historia sięga czasów wczesnego średniowiecza, kiedy to znajdowała się tu mała osada wołoska. W XIII wieku urosła ona do miana ważnego ośrodka handlowego w regionie. Pierwsze udokumentowane historyczne wzmianki o Braşowie pochodzą dopiero z 1251 roku. Wtedy to po raz pierwszy pojawia się jego obecna nazwa - **Barasu**.





Atrakcje turystyczne

- Delta Dunaju - druga pod względem wielkości europejska delta, w niewielkim stopniu przeobrażona w wyniku działalności człowieka. Ma powierzchnię 3446 km² i znajduje się na liście światowego dziedzictwa UNESCO.
- Obszar jest bardzo zróżnicowany przyrodniczo – od bagien i trzcinowisk po podmokłe tereny. W delcie Dunaju znajdują się wyspy z pradawnymi lasami i z subtropikalną roślinnością. Rosną tu 1000-letnie dęby o wysokości nawet 30 metrów, porośnięte lianami. Aż trudno uwierzyć, że ten świat jest dla nas na wyciągnięcie ręki.



Atrakcje turystyczne

- Monastiry w Bukowinie to grupa unikalnych monastyrów położonych w północnej Rumunii, na Bukowinie, ozdobionych zarówno malowidłami wewnętrznymi, jak i pochodzącymi z XVI w. freskami zewnętrznymi. Osiem z nich jest wpisane na listę światowego dziedzictwa UNESCO.
- Całe ściany budowli pokryte są licznymi freskami obrazującymi wydarzenia historyczne, biblijne oraz z życia świętych.



Atrakcje turystyczne

- Wesoly cmentarz w Sapancie - zlokalizowany wokół cerkwi, z unikalnymi kolorowymi, drewnianymi nagrobkami, na których wyrzeźbione są scenki z życia pochowanych tam mieszkańców wioski, często opatrzone dowcipnymi wierszykami mówiącymi o nich.
- O wyjątkowości miejsca świadczy fakt, że w 1999 roku Wesoly Cmentarz w Săpânța został wpisany na Listę Światowego Dziedzictwa UNESCO.

Bibliografia

<https://turystyka.wp.pl/rumunia-idealna-na-urlop-z-dala-od-zatloczonych-kurortow-6233328648259201a->

https://europa.eu/european-union/about-eu/easy-to-read_pl

<https://pl.wikipedia.org/wiki/Rumunia>

https://pl.wikipedia.org/wiki/Miasta_w_Rumunii

<https://www.national-geographic.pl/traveler/artykul/malowna-bukowina>

<https://turystyka.wp.pl/niezadeptana-przez-tlumy-rumunia-najlepsze-miejsca-na-wakacje-6274283244349569a>

<https://travelandkeepfit.com/2018/10/10/delta-dunaju-cud-natury-w-rumunii-ktory-mamy-pod-nosem/>

<http://karpaty.travel.pl/gory-suhard-rumunia/>

<https://www.exploruj.pl/package/trekking-maramuresz/>

https://pl.wikipedia.org/wiki/Rzeki_w_Rumunii

https://pl.wikipedia.org/wiki/Zamek_w_Branie

<https://navtur.pl/place/show/1020,braszow>

<https://travelandkeepfit.com/2018/10/10/delta-dunaju-cud-natury-w-rumunii-ktory-mamy-pod-nosem/>

<https://www.szpilkinamapie.pl/rumunia/bukowina-malowane-monastyry-i-polskie-wioski/>

<https://gorydlaciebie.pl/wyprawy/wesoly-cmentarz-w-rumunii/>

Dziękuję za uwagę

